





Destination phare des Antilles françaises, la Martinique cumule plusieurs attraits : longs rubans de plages familiales, petites langues de sable plus secrètes, villages typiques, vestiges historiques et nature exubérante. L'île est très différente du nord au sud. La partie méridionale est dédiée au tourisme balnéaire alors que le Nord, à la géographie plus tourmentée, conserve un art de vivre plus traditionnel. La forêt qui entoure la Montagne pelée est un impressionnant sanctuaire végétal qui abrite une flore remarquable (plus de 1 700 espèces de fleurs, des fougères arborescentes géantes et quasiment toutes les espèces d'arbres présents aux Antilles). On observera plus aisément cette profusion d'espèces dans le Jardin de Balata. Capitale du nord, ville martyre au passé prestigieux, la ville de St Pierre continue, malgré sa destruction (lors de l'éruption du volcan au début du siècle), à distiller un charme très particulier. L'île possède de nombreuses plantations dévolues à la fabrication d'un des meilleurs rhums de la Caraïbe.

Superficie :	1 080 Km ²
Taille :	75km/35km
Position :	14°40' N - 61°10'
Situation :	au milieu de l'arc des petites Antilles
Archipel :	Les Antilles
Population :	380 000 habitants
Fréquentation :	950 000 visiteurs par an
Climat :	tropical

Faune & Flore : mangoustes, iguanes, colibris. Flore remarquable (plus de 1 700 espèces de fleurs, des fougères arborescentes géantes et quasiment toutes les espèces d'arbres présents aux Antilles, environ 80).

Les plages : une quinzaine plages de sable noir et blanc ; la plus étonnante avec son eau émeraude : Anse Coulevre ; la plus blanche : les Salines.

Loisirs : visite des rhumeries, baignades, ballades en forêt.

Sports & Loisirs : randonnée, glisse, plongée, kayak.

Glisse : Luciole, Pelle à Tarte (surf), Cap Chevalier (windsurf).

Plongée : le rocher du Diamant, le Roraimar (épave) ; les conditions sont très bonnes, avec un paysage sous marin très coloré.

Nature & Découverte : parcs : le jardin de Balata, le parc des Floralies, la Maison de la nature et ses sentiers botaniques, la plantation Mac Intosh, la réserve naturelle de la Caravelle, le Parc naturel régional de la Martinique avec une splendide forêt tropicale.



Culture & Histoire : Après l'élimination progressive des Indiens caraïbes, les Français s'installent en Martinique en 1635 et éditent 'le code noir' qui imposait aux esclaves des contraintes draconiennes. Mais l'esclavage est aboli en 1848 sous l'impulsion de Victor Schoelcher. L'après-guerre est marquée par la loi de décentralisation et la départementalisation.

Ville principale : Fort de France

Statut : département français d'outre mer

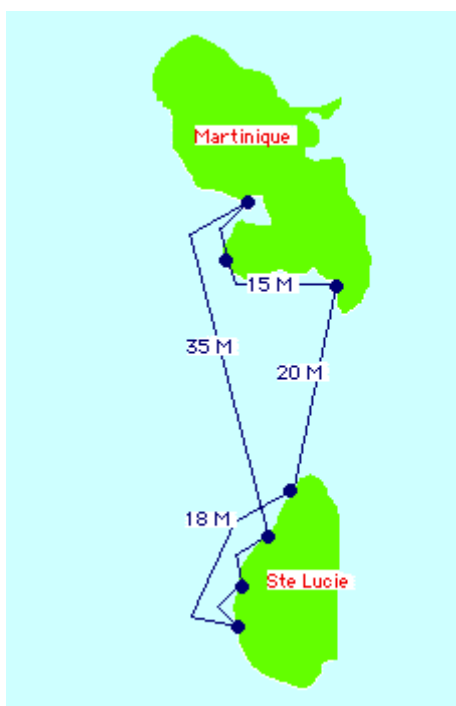
Heure locale : -5 GMT

Surnom : L'île aux fleurs

Point culminant 1 397 m

Chiffres-Clés : 1 700 espèces de fleurs, 100 de fougères. 46 000 hectares de surfaces boisées. 7 km d'autoroute. 267 km de routes nationales.

EXEMPLE DE CROISIERE



JOUR 1 - (LOISIR)

ESCALE NUIT

Nombre de milles

Nombre d'heures

Martinique : Petite Anse d'Arlet (mouillage urbain)

15 milles

4 heures

Le bourg est un petit village adorable qui a su préserver toute son authenticité. Les gens y sont adorables. Super restaurant dans une maison centenaire à 20 mètres de la mairie. Son nom : Fatzò. On y mange bien (cuisine française et créole), l'accueil est chaleureux, la déco superbe (collection de chapeaux de paille long d'un vieil escalier en bois vernis) et c'est ouvert tard le soir (service jusqu'à 23 h) Super ambiance et très bonne musique. Une de nos adresses préférées à la Martinique



JOUR 2 - (LOISIR)

ESCALE NUIT	Martinique Anse Mitan (mouillage urbain)
Nombre de milles :	8 milles
Nombre d'heures :	3 heures

Cette escale permet de visiter Fort de France grâce à la navette régulière. Le mouillage y est agréable bien que très fréquenté

Chef-lieu de la Martinique, Fort-de-France connaît une animation commerciale intense, de nombreux commerces et administrations s'y étant établis.

La ville recèle quelques quartiers typiques bien conservés, que vous découvrirez en parcourant les rues Henri Barbusse et Gabriel Péri notamment. Il est très agréable de flâner dans la journée Place de La Savane, d'où vous pourrez visiter le Fort Saint-Louis, l'étonnante bibliothèque



Schoelcher ou encore emprunter un bateau-navette qui vous emmènera en 10 minutes à la marina de Trois-Ilets. En poussant un peu plus dans l'intérieur, vous parviendrez à la très élancée cathédrale Saint-Louis, puis aux différents marchés : marché couvert (ou Grand Marché) dédié aux épices et produits locaux, le marché aux poissons, ou encore le marché aux fleurs en empruntant la passerelle de la

Rivière Madame. Fort-de-France constitue une étape incontournable de votre séjour en Martinique, et sert de base de départ pour de nombreuses excursions vers la Côte Caraïbe et les Pitons du Carbet.



JOUR 3 - (SPORT)

ESCALE NUIT

Ste Lucie Marigot Bay (MOUILLAGE (URBAIN) OU PORT)

Nombre de milles:

35 milles

Nombre d'heures:

7 heures

Une des baie incontournable des Antilles !, eau douteuse (pas de baignade) mais un charme qui en fait une escale très appréciée. Mouillez à l'extérieur car plus aéré et eau plus claire.

Happy hours dans tous les bars, à ne pas manquer !



Ile en forme de poire, en son centre, point culminant à 915 m. Forêt humide et vastes plantations de bananiers et cocotiers, île surtout connue pour ses Deux Pitons de Soufrière, qui émergent sur son flan Ouest.



VISITE DE L'ÎLE AVEC INCURSION DANS LA FORET TROPICALE

Avec une superficie de 150 hectares, le Morne Coubaril va vous permettre une randonnée guidée à travers une nature luxuriante et variée. Découverte des plantes médicinales aux différentes senteurs très particulières et baignade "sulfureuse" sous la cascade de la rivière volcanique. Comme récompense après la ballade, déjeuner "régional" au restaurant de Morne Coubaril "The Pitt", et visite des ateliers de la propriété. Découverte des procédés de fabrication artisanal du cacao, café, copra et manioc. Puis, retour au bateau pour le "Ti Punch" et repas.





JOUR 4 - (LOISIR)

ESCALE MIDI	Ste Lucie - Anse Cochon (MOUILLAGE SAUVAGE)
Nombre de milles :	5 milles
Nombre d'heures :	1 heure et demi
ESCALE SOIR	Ste Lucie Anse des Pitons
Nombre de milles :	6 milles
Nombre d'heures :	
Ste Lucie, anse des pitons	
Vue imprenable sur les Pitons, le symbole de l'île.	



JOUR 5 - (LOISIR)

ESCALE NUIT sauvage ou au port)	Ste Lucie Rodney Bay (mouillage)
Nombre de milles :	18 milles
Nombre d'heures :	4 heures et demie

A Gros Ilet, "soirées de rue" - Street Jam le vendredi soir. BBQ, danse dans la rue. Vaut le déplacement.



JOUR 6 - (SPORT)

ESCALE NUIT

Nombre de milles :

Nombre d'heures :

vivant et authentique

Martinique Le Marin (mouillage urbain ou au port)

20 milles

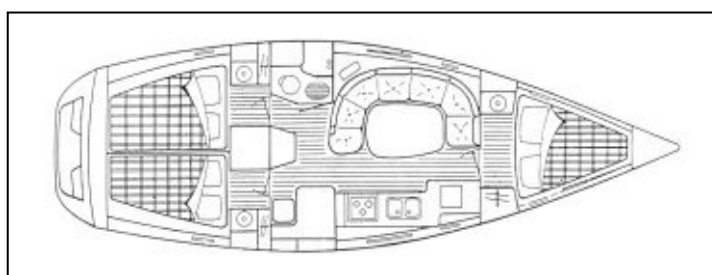
5 heures Ne manquez pas un petit tour dans le village même du Marin,



BATEAUX & TARIFS

VOYAGE 11,20

<u>Chantier :</u>	JEANNEAU
<u>Long. Hors tout :</u>	11,20 m
<u>Long. Flottaison :</u>	10,00 m
<u>Bau maxi :</u>	3,65 m
<u>Tirant d'eau :</u>	1,55 m
<u>Réservoir fuel :</u>	115 l
<u>Réservoirs eau :</u>	350 l
<u>Surface voilure :</u>	70 m²



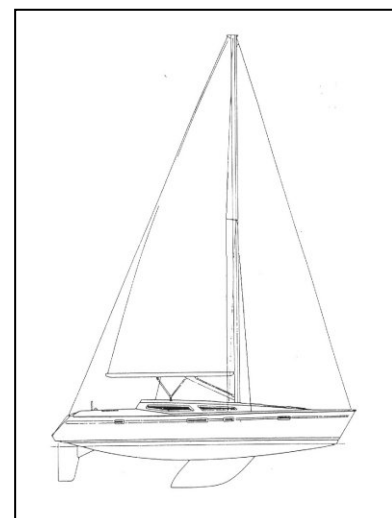
TARIFS : Nous consulter pour un devis personnalisé

Ce tarif comprend :

- La location du bateau avec rachat de franchise
- Les billets d'avion avec taxes aéroport et assurance annulation)
- Le salaire du skipper

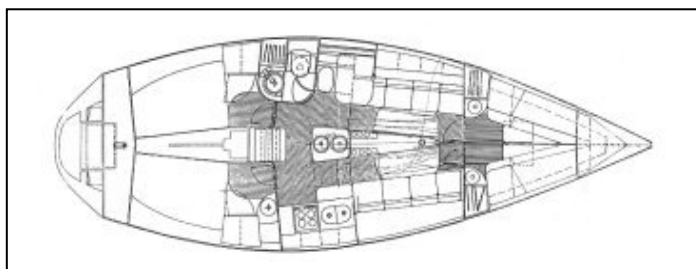
Ce tarif ne comprend pas :

- La nourriture
- Les frais de gasoil et d'avitaillement en eau au retour
- Les frais de déplacements (trajets aéroport - bateau, et bateau - aéroport)



FEELING 416 DI

Chantier: KIRIE
Long. hors tout : 12,60 m
Long. De coque : 12,22 m
Bau maxi : 4,20 m
Tirant d'eau : 0,80 m / 2,12 m
Réservoir fuel : 120 l
Réservoirs eau : 400 l
Surface voilure : 84,15 m²



TARIFS : Nous consulter pour un devis personnalisé

Ce tarif comprend :

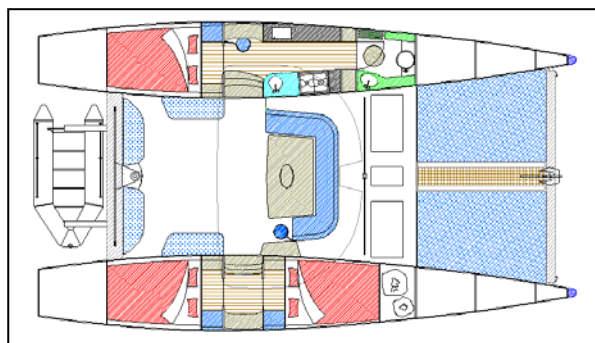

La location du bateau avec rachat de franchise
 Les billets d'avion avec taxes aéroport et assurance annulation
 Le salaire du skipper

Ce tarif ne comprend pas :

- La nourriture
- Les frais de gasoil et d'avitaillement en eau au retour
- Les frais de déplacements (trajets aéroport - bateau, et bateau - aéroport)

HELIOS 38

<u>Chantier :</u>	EDEL CATAMARANS
<u>Long. hors tout :</u>	11,78 m
<u>Long. De coque :</u>	11,55 m
<u>Bau maxi :</u>	6,67 m
<u>Tirant d'eau :</u>	1,00 m
<u>Réservoir fuel :</u>	220 l
<u>Réservoirs eau :</u>	220 l
<u>Surface voilure :</u>	132 m²



TARIFS : Nous consulter pour un devis personnalisé

Ce tarif comprend :

- La location du bateau avec rachat de franchise
- Les billets d'avion avec taxes aéroport et assurance annulation
- Le salaire du skipper

Ce tarif ne comprend pas :

- La nourriture
- Les frais de gasoil et d'avitaillement en eau au retour
- Les frais de déplacements (trajets aéroport - bateau, et bateau - aéroport)

